






























LIMITY VYUŽITÍ ÚZEMÍ










-  elektronické komunikační zařízení
-  elektrická stanice - napětí 22 kV
-  ochranné pásmo elektrické stanice
-  vodovod
-  kanalizace
-  komunikační vedení
-  radiové směrové spoje
-  ochranné pásmo komunikačního vedení
-  elektrické vedení VN
-  ochranné pásmo elektrického vedení VN a VVN
-  plynovod STL
-  silniční ochranné pásmo
-  silnice III. třídy (ochranné pásmo 15 m)
-  ochranné pásmo Letiště Ruzyně hlukové - zóna B
-  ochranné pásmo Letiště Ruzyně ornitologické
-  ochranné pásmo Letiště Ruzyně ochrana před nebezpečnými a klamavými světly
-  ochranné pásmo Letiště Ruzyně výškové omezení staveb
-  ochranné pásmo Letiště Ruzyně omezení staveb vzdušných vedení VN a VVN
-  ochranné pásmol radaru Kbely
-  1. třída ochrany dle BPEJ
-  ochranné pásmo zvláště chráněného území
-  vzdálenost 50m od okraje lesa
-  les
-  interakční prvek (mimo řešené území)
-  lokální biocentrum (mimo řešené území)
-  lokální biokoridor (mimo řešené území)
-  regionální biocentrum (mimo řešené území)
-  regionální biokoridor (mimo řešené území)

LIMITY VYPLÝVAJÍCÍ Z OBECNĚ PLATNÝCH PŘEDPISŮ


 hranice zastavěného území k datu 10/2021

A. ZASTAVITELNÉ ÚZEMÍ

A.1. ČÁSTI ÚZEMÍ URČENÉ K ZASTAVĚNÍ

stav	návrh	výhled	
			výroba, sklady a výrobní služby, nadmístní obslužná sféra
			místní komunikace
			účelové komunikace

LIMITY NAVRŽENÉ ZMĚNOU ÚPNSÚ

 hranice zastavitelných ploch

KOORDINAČNÍ VÝKRES	VÝKRES	PARÉ	ING. ARCH. J. MEJSNAROVÁ, AUTORIZOVANÝ ARCHITEKT URBANISTICKÉ STUDIO SPOLUPRÁCE: ING. ARCH. M. TUNKOVÁ, AUTORIZOVANÝ ARCHITEKT ING. D. FRANKE, Ph.D.
GRAFICKÁ ČÁST ODŮVODNĚNÍ			
ZMĚNA Z5 ÚPNSÚ TUCHOMĚŘICE			
DATUM ZPRACOVÁNÍ 2/2022	5		
	MĚŘÍTKO 1 : 5 000		